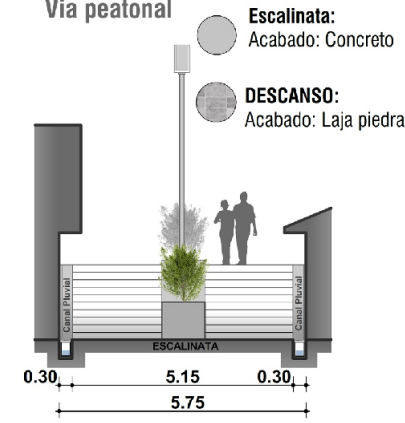
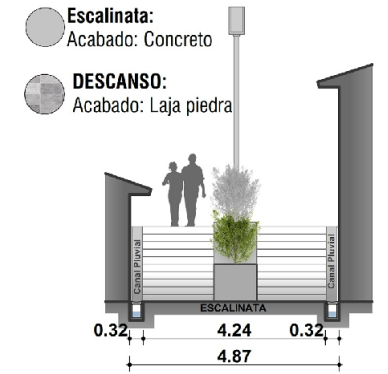


**PROPUESTA SECCIONES DE VIA**

**PASAJE 4**  
Corte N-N  
Via peatonal



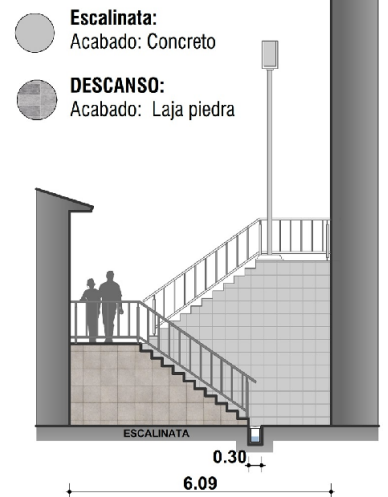
**PASAJE 4**  
Corte N-N  
Via peatonal



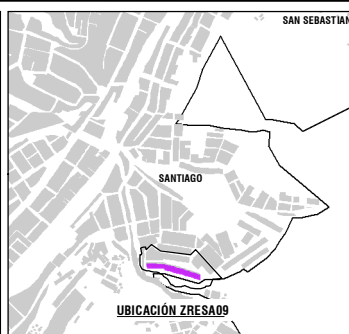
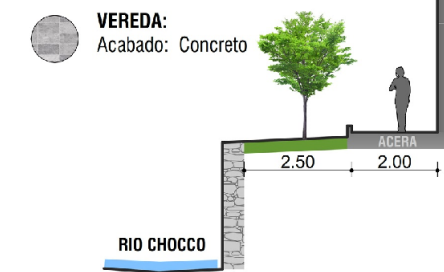
**PASAJE 4**  
Corte O-O  
Via peatonal



**PASAJE 4**  
Corte P-P  
Via peatonal




**PASAJE S/N 01**  
Corte Q-Q  
Via peatonal



**LEYENDA**

ZONA DE REGLAMENTACIÓN ESPECIAL	ZONIFICACION	JERARQUIA VIAL
ÁMBITO DE ESTUDIO	MANZANA PROPUESTA ZRE	ARTERIAL
BORDE URBANO	ZONA DE RECREACION PUBLICA	COLECTORA
AGRUPACIONES URBANAS	AREA VERDE	LOCAL
MANZANAS ENTORNO URBANO	ZONA DE PROTECCION CON REGLAMENTACION ESPECIAL	PASAJE
ZONA DE PROTECCION AMBIENTAL	ZONA DE PROTECCION Y CONSERVACION ECOLOGICA	SECCIONES VIALES
RED HIDRICA		SECCIONES VIALES
CURVAS DE NIVEL		
PROPUESTA VEREDAS-ESCALINATAS		



	<b>MUNICIPALIDAD PROVINCIAL DE CUSCO</b>		<b>GERENCIA DE DESARROLLO URBANO Y RURAL</b>		
<b>PLAN ESPECIFICO ZRESA09</b>					
PROYECTO: "MEJORAMIENTO Y RECUPERACIÓN DE LAS CONDICIONES DE HABITABILIDAD URBANA EN 41 ZONAS DE REGLAMENTACIÓN ESPECIAL DE LA PROVINCIA DE CUSCO"					
MAPA: INFRAESTRUCTURA VIAL: ESTRUCTURA VIAL-SECCION DE VIA					
AGROPACIONES Y/O SECTOR:		A.P.V. LAS AMERICAS Y A.P.V. VILLA CESAR		CÓDIGO:	
FUENTE:		ELABORADO POR:		ESCALA:	
- PMU CUSCO - SGOTP		EQUIPO TECNICO PM41ZRE		1:1.300	
- PMU CUSCO - SGOTP		REGION : CUSCO		ABRIL - 2022	
- LEVANTAMIENTO TOPOGRAFICO 41 ZRE		PROVINCIA : CUSCO		REFERENCIALES	
- FICHAS TÉCNICAS 41 ZRE		DISTRITO : SANTIAGO		LOS LÍMITES DISTRITALES SON REFERENCIALES	
- HABILITACIONES URBANAS		Ley N° 27795 (5ta Disposición Transitoria)			